

## สรุปมาตรการป้องกันและ แก้ไขผลกระทบสิ่งแวดล้อม มาตรการติดตามตรวจสอบ คุณภาพสิ่งแวดล้อม

- 3.1 สรุปมาตรการป้องกันและแก้ไขผลกระทบสิ่งแวดล้อม
- 3.2 สรุปผลการติดตามตรวจสอบคุณภาพสิ่งแวดล้อม
  - 3.2.1 คุณภาพอากาศ
  - 3.2.2 ระดับเสียง
  - 3.2.3 ค่าความสั่นสะเทือน
  - 3.2.4 คุณภาพน้ำผิวดิน

# บทที่ 3

## สรุปมาตรการป้องกันและแก้ไขผลกระทบสิ่งแวดล้อม และมาตรการติดตามตรวจสอบคุณภาพสิ่งแวดล้อม

### 3.1 สรุปมาตรการป้องกันและแก้ไขผลกระทบสิ่งแวดล้อม

สรุปผลการปฏิบัติตามมาตรการป้องกันและแก้ไขผลกระทบสิ่งแวดล้อม โครงการเหมืองหินอุตสาหกรรม ชนิดหินบะซอลต์ เพื่ออุตสาหกรรมก่อสร้าง ประทานบัตรที่ 27252/15778 ของบริษัท แบล็คซี 1994 จำกัด ตั้งอยู่ที่ ตำบลเจริญสุข อำเภอเฉลิมพระเกียรติ จังหวัดบุรีรัมย์ ที่กำหนดตามผลการพิจารณารายงานการวิเคราะห์ผลกระทบ สิ่งแวดล้อม ตามหนังสือที่ วว 0804/3428 ลงวันที่ 15 ธันวาคม 2542 ดังเอกสารแนบ 1 ร่วมกับผลการพิจารณารายงาน มาตรการป้องกันและแก้ไขผลกระทบสิ่งแวดล้อม สำหรับคำขอต่ออายุประทานบัตรที่ 1/2560 ตามหนังสือที่ ออก 0506/2663 ลงวันที่ 18 กรกฎาคม 2566 ดังเอกสารแนบ 3 พร้อมทั้งการออกสำรวจพื้นที่และศึกษาข้อมูลที่ได้ตามสภาพ ในปัจจุบัน สรุปประเด็นที่สำคัญได้ดังต่อไปนี้

1. ดำเนินการทำเหมืองตามแผนผังการทำเหมือง กล่าวคือเป็นการทำเหมืองโดยวิธีเหมืองทาบ ในลักษณะ ขั้วบันได
2. การทำเหมืองของโครงการเป็นการทำเหมืองในขอบเขตพื้นที่ที่ได้รับอนุญาตให้ทำเหมืองและดำเนินการ ตามแผนผังโครงการทำเหมือง
3. มีการใช้ชุมชนเหมืองทางด้านทิศใต้เนื้อที่ประมาณ 50 ไร่ เป็นพื้นที่เก็บกองเปลือกดินและเศษหิน และใช้เป็น บ่อตกตะกอนเพื่อรองรับน้ำขุ่นขึ้น
4. บริเวณโดยรอบโครงการและพื้นที่เกี่ยวเนื่องที่ไม่ได้ใช้ประโยชน์ทางโครงการได้ทำการปลูกต้นไม้ยืนต้นโตเร็ว เสริม รวมทั้งมีการดูแลรักษาพรรณไม้ธรรมชาติเดิมในบริเวณที่ไม่เกี่ยวข้องกับการทำเหมือง
5. มีการปรับปรุงเส้นทางขนส่งแร่ช่วงจากพื้นที่โรงโม่หินถึงถนนลาดยางบริเวณบ้านเจริญสุขให้อยู่ในสภาพดี และสามารถใช้งานได้ดีอยู่เสมอ รวมทั้งได้มีการติดตั้งระบบสปริงน้ำบริเวณริมเส้นทางดังกล่าวด้วย
6. ในด้านความปลอดภัยของการคมนาคมขนส่งแร่ โครงการได้กำหนดให้รถบรรทุกแร่ทุกคันใช้ความเร็ว ไม่เกิน 30 กิโลเมตร/ชั่วโมง ในช่วงที่สัญจรผ่านพื้นที่ชุมชน
7. โครงการได้ออกกฎระเบียบให้รถบรรทุกแร่ทุกคันต้องปิดคลุมด้วยผ้าใบให้เรียบร้อย เพื่อป้องกันการฟุ้งกระจาย ของฝุ่นละออง
8. โครงการได้ปรับปรุงโรงโม่หินให้มีระบบป้องกันผลกระทบสิ่งแวดล้อม เช่น การปิดคลุมอาคารโรงโม่ การติดตั้ง ระบบสปริงน้ำบริเวณปลายสายพานลำเลียง การฉีดพรมน้ำบริเวณโรงโม่ รวมถึงการปลูกต้นไม้ยืนต้น บริเวณโดยรอบโรงโม่เพื่อป้องกันฝุ่นละอองฟุ้งกระจายออกสู่ภายนอก
9. โครงการได้จัดให้มีอุปกรณ์ป้องกันอันตรายส่วนบุคคล (PPE) ให้แก่คนงานตามลักษณะของงานเพื่อป้องกัน อุบัติเหตุและป้องกันความเสี่ยงต่อผลกระทบจากการดำเนินโครงการ
10. พร้อมจัดทำกรรมธรรม์ประกันภัยความรับผิดชอบต่อบุคคลภายนอก (เอกสารแนบ 13)

## 3.2 สรุปผลการติดตามตรวจสอบคุณภาพสิ่งแวดล้อม

### 3.2.1 คุณภาพอากาศ

#### 1) ปริมาณฝุ่นละอองแขวนลอยรวม (TSP)

จากข้อมูลผลการตรวจวัดคุณภาพอากาศในรูปปริมาณฝุ่นละอองแขวนลอยรวม (TSP) โครงการเหมืองแร่หินอุตสาหกรรมชนิดหินบะซอลต์ เพื่ออุตสาหกรรมก่อสร้าง ประทานบัตรที่ 27252/15778 ของบริษัท แบล็คซี 1994 จำกัด จำนวน 5 สถานี ได้แก่ บริเวณชุมชนบ้านเจริญสุข บ้านถาวร วัดพระอังคาร บ้านโชคอำนวย และสำนักงานโรงโม่หินของโครงการ สามารถสรุปผลการตรวจวัดที่ผ่านมาจนถึงเดือนกุมภาพันธ์ 2568 พบว่า สถานีที่มีผลการตรวจวัดปริมาณฝุ่นละอองแขวนลอยรวม (TSP) สูงสุด คือ บริเวณสำนักงานโรงโม่หินของโครงการ ในเดือนกุมภาพันธ์ 2568 มีค่าเท่ากับ 0.172 มิลลิกรัมต่อลูกบาศก์เมตร เมื่อนำมาเปรียบเทียบกับค่ามาตรฐาน พบว่า ผลการตรวจวัดมีค่าอยู่ในเกณฑ์มาตรฐานตามประกาศคณะกรรมการสิ่งแวดล้อมแห่งชาติ ฉบับที่ 24 (พ.ศ. 2547) เรื่อง กำหนดมาตรฐานคุณภาพอากาศในบรรยากาศโดยทั่วไป ประกาศในราชกิจจานุเบกษา เล่ม 121 ตอนพิเศษ 104 ง ประกาศ ณ วันที่ 9 สิงหาคม พ.ศ. 2547 ที่กำหนดให้ปริมาณฝุ่นละอองแขวนลอยรวม(TSP) มีค่าไม่เกิน 0.330 มิลลิกรัมต่อลูกบาศก์เมตร สรุปผลการตรวจวัดดังตารางที่ 3-1 และรูปที่ 3-1

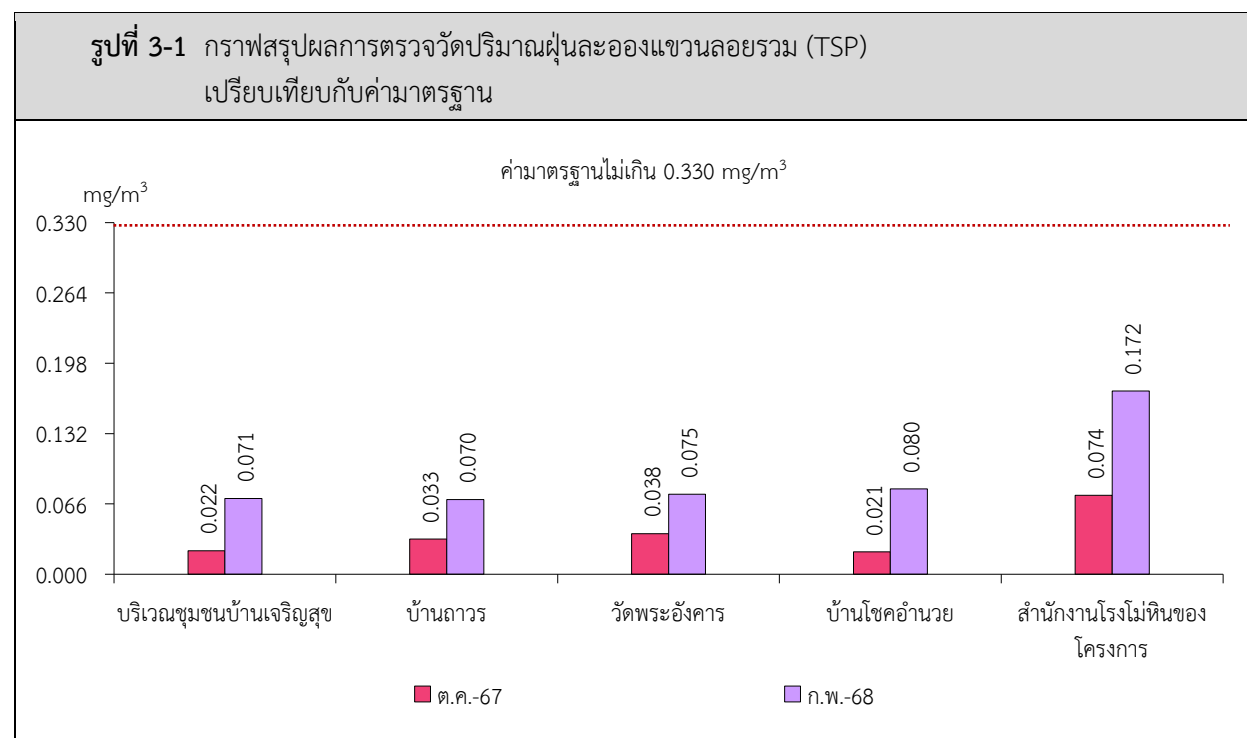
#### 2) ปริมาณฝุ่นละอองขนาดเล็กกว่า 10 ไมครอน (PM-10)

จากข้อมูลผลการตรวจวัดคุณภาพอากาศในรูปปริมาณฝุ่นละอองขนาดเล็กกว่า 10 ไมครอน (PM-10) โครงการเหมืองแร่หินอุตสาหกรรมชนิดหินบะซอลต์ เพื่ออุตสาหกรรมก่อสร้าง ประทานบัตรที่ 27252/15778 ของบริษัท แบล็คซี 1994 จำกัด จำนวน 5 สถานี ได้แก่ บริเวณชุมชนบ้านเจริญสุข บ้านถาวร วัดพระอังคาร บ้านโชคอำนวย และสำนักงานโรงโม่หินของโครงการ สามารถสรุปผลการตรวจวัดที่ผ่านมาจนถึงเดือนกุมภาพันธ์ 2568 พบว่า สถานีที่มีผลการตรวจวัดปริมาณฝุ่นละอองขนาดเล็กกว่า 10 ไมครอน (PM-10) สูงสุด คือ บริเวณสำนักงานโรงโม่หินของโครงการ ในเดือนกุมภาพันธ์ 2568 มีค่าเท่ากับ 0.064 มิลลิกรัมต่อลูกบาศก์เมตร เมื่อนำมาเปรียบเทียบกับค่ามาตรฐาน พบว่า ผลการตรวจวัดมีค่าอยู่ในเกณฑ์มาตรฐานตามประกาศคณะกรรมการสิ่งแวดล้อมแห่งชาติ ฉบับที่ 24 (พ.ศ. 2547) เรื่อง กำหนดมาตรฐานคุณภาพอากาศในบรรยากาศโดยทั่วไป ประกาศในราชกิจจานุเบกษา เล่ม 121 ตอนพิเศษ 104 ง ประกาศ ณ วันที่ 9 สิงหาคม พ.ศ. 2547 ที่กำหนดให้ปริมาณฝุ่นละอองขนาดเล็กกว่า 10 ไมครอน (PM-10) มีค่าไม่เกิน 0.120 มิลลิกรัมต่อลูกบาศก์เมตร สรุปผลการตรวจวัดดังตารางที่ 3-1 และรูปที่ 3-2

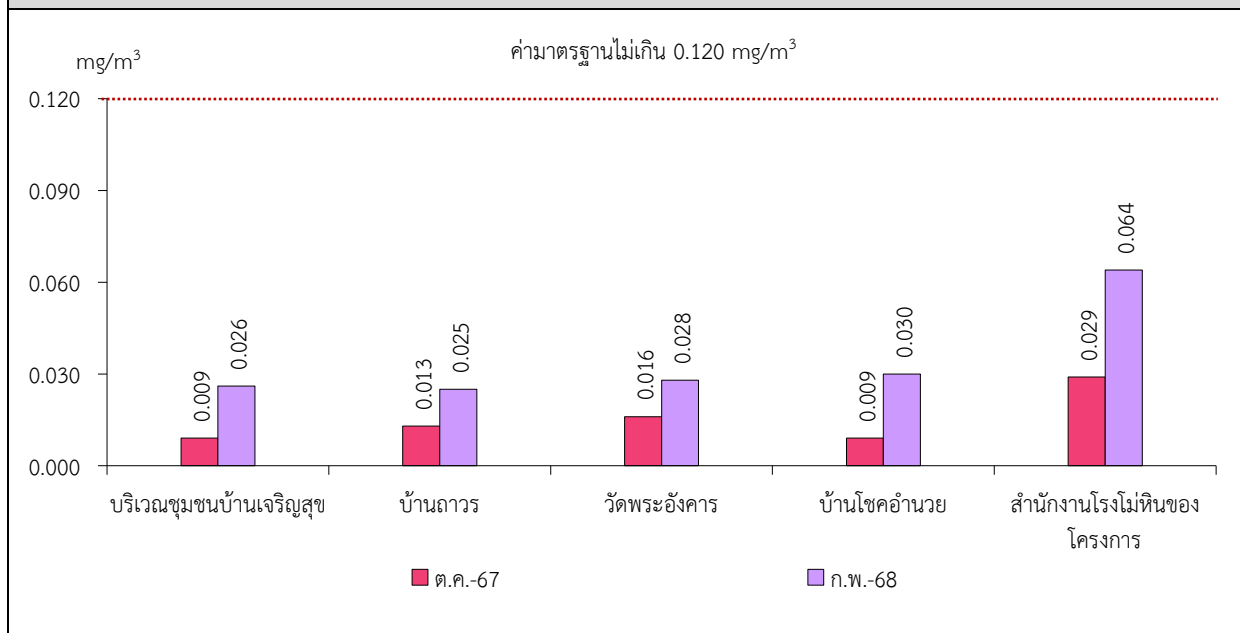
ตารางที่ 3-1 สรุปผลการตรวจวัดคุณภาพอากาศ

สถานีตรวจวัด	เดือน/ปีที่ตรวจวัด	ผลการตรวจวัด (มิลลิกรัมต่อลูกบาศก์เมตร)	
		ฝุ่นละอองแขวนลอยรวม (TSP)	ฝุ่นละอองขนาดเล็กกว่า 10 ไมครอน (PM-10)
บริเวณชุมชนบ้านเจริญสุข	ตุลาคม 2567	0.022	0.009
	กุมภาพันธ์ 2568	0.071	0.026
บ้านถาวร	ตุลาคม 2567	0.033	0.013
	กุมภาพันธ์ 2568	0.070	0.025
วัดพระอังคาร	ตุลาคม 2567	0.038	0.016
	กุมภาพันธ์ 2568	0.075	0.028
บ้านโชคอำนวย	ตุลาคม 2567	0.021	0.009
	กุมภาพันธ์ 2568	0.080	0.030
สำนักงานโรงโม่หินของโครงการ	ตุลาคม 2567	0.074	0.029
	กุมภาพันธ์ 2568	0.172	0.064
ค่ามาตรฐาน <sup>1)</sup>		0.330	0.120

หมายเหตุ : <sup>1)</sup> ประกาศคณะกรรมการสิ่งแวดล้อมแห่งชาติ ฉบับที่ 24 (พ.ศ. 2547) เรื่อง กำหนดมาตรฐานคุณภาพอากาศในบรรยากาศโดยทั่วไป ประกาศในราชกิจจานุเบกษา เล่ม 121 ตอนพิเศษ 104 ง ประกาศ ณ วันที่ 9 สิงหาคม พ.ศ. 2547



**รูปที่ 3-2 กราฟสรุปผลการตรวจวัดปริมาณฝุ่นละอองขนาดเล็กกว่า 10 ไมครอน (PM-10) เปรียบเทียบกับค่ามาตรฐาน**



### 3.2.2 ระดับเสียง

#### 1) ระดับเสียงเฉลี่ย 24 ชั่วโมง ( $L_{eq}$ 24 hrs.)

จากข้อมูลผลการตรวจวัดระดับเสียงเฉลี่ย 24 ชั่วโมง ( $L_{eq}$  24 hrs.) โครงการเหมืองแร่หินอุตสาหกรรมชนิดหินบะซอลต์ เพื่ออุตสาหกรรมก่อสร้าง ประทานบัตรที่ 27252/15778 ของบริษัท แบล็คซี 1994 จำกัด จำนวน 5 สถานี ได้แก่ บริเวณชุมชนบ้านเจริญสุข บ้านถาวร วัดพระอังคาร บ้านโชคอำนวย และสำนักงานโรงโม่หินของโครงการ สามารถสรุปผลการตรวจวัดที่ผ่านมาจนถึงเดือนกุมภาพันธ์ 2568 พบว่า สถานีที่มีผลการตรวจวัดระดับเสียงเฉลี่ย 24 ชั่วโมง ( $L_{eq}$  24 hrs.) สูงสุดคือ สำนักงานโรงโม่หินของโครงการ ในเดือนกุมภาพันธ์ 2568 มีค่าเท่ากับ 63.7 เดซิเบล (เอ) เมื่อนำมาเปรียบเทียบกับค่ามาตรฐาน พบว่า ผลการตรวจวัดมีค่าอยู่ในเกณฑ์มาตรฐานตามประกาศคณะกรรมการสิ่งแวดล้อมแห่งชาติ ฉบับที่ 15 (พ.ศ. 2540) เรื่อง กำหนดมาตรฐานระดับเสียงโดยทั่วไป ที่กำหนดให้ระดับเสียงเฉลี่ย 24 ชั่วโมง ( $L_{eq}$  24 hrs.) มีค่าไม่เกิน 70.0 เดซิเบล (เอ) สรุปผลการตรวจวัดดังตารางที่ 3-2 และรูปที่ 3-3

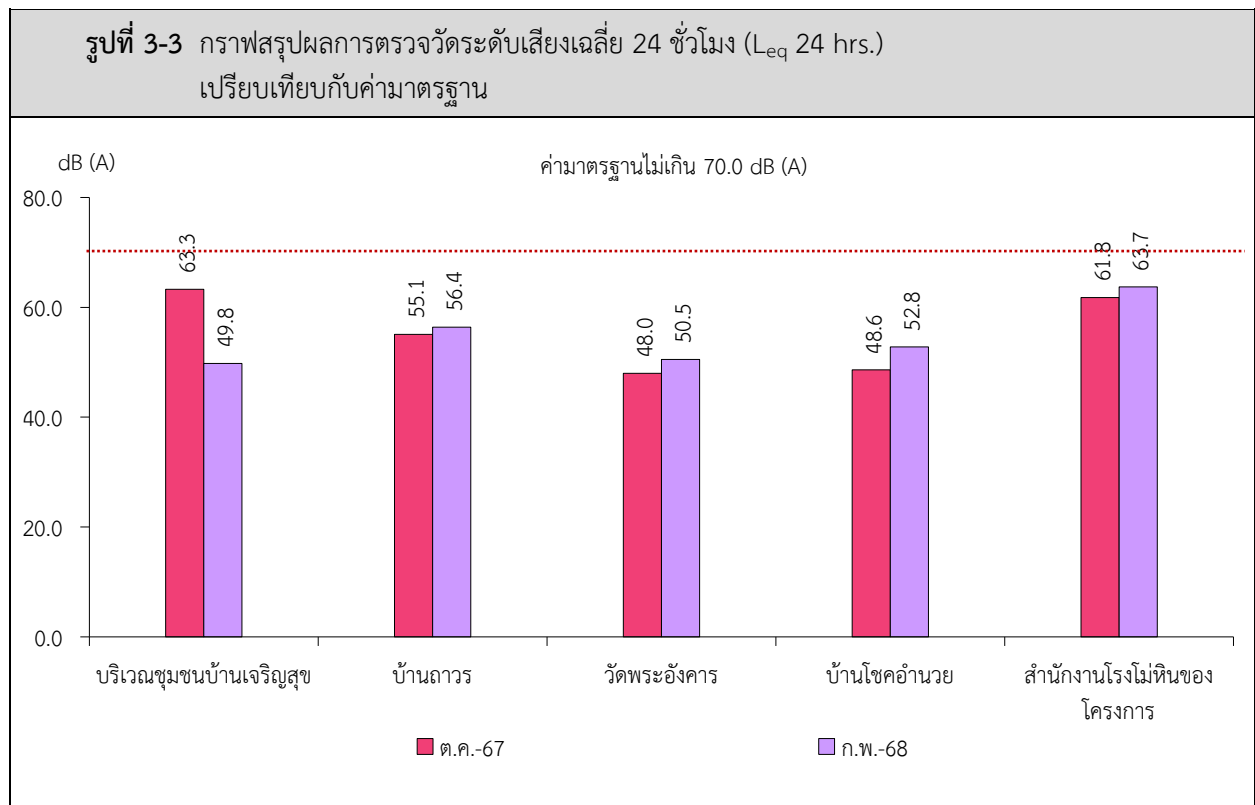
#### 2) ระดับเสียงสูงสุด ( $L_{max}$ )

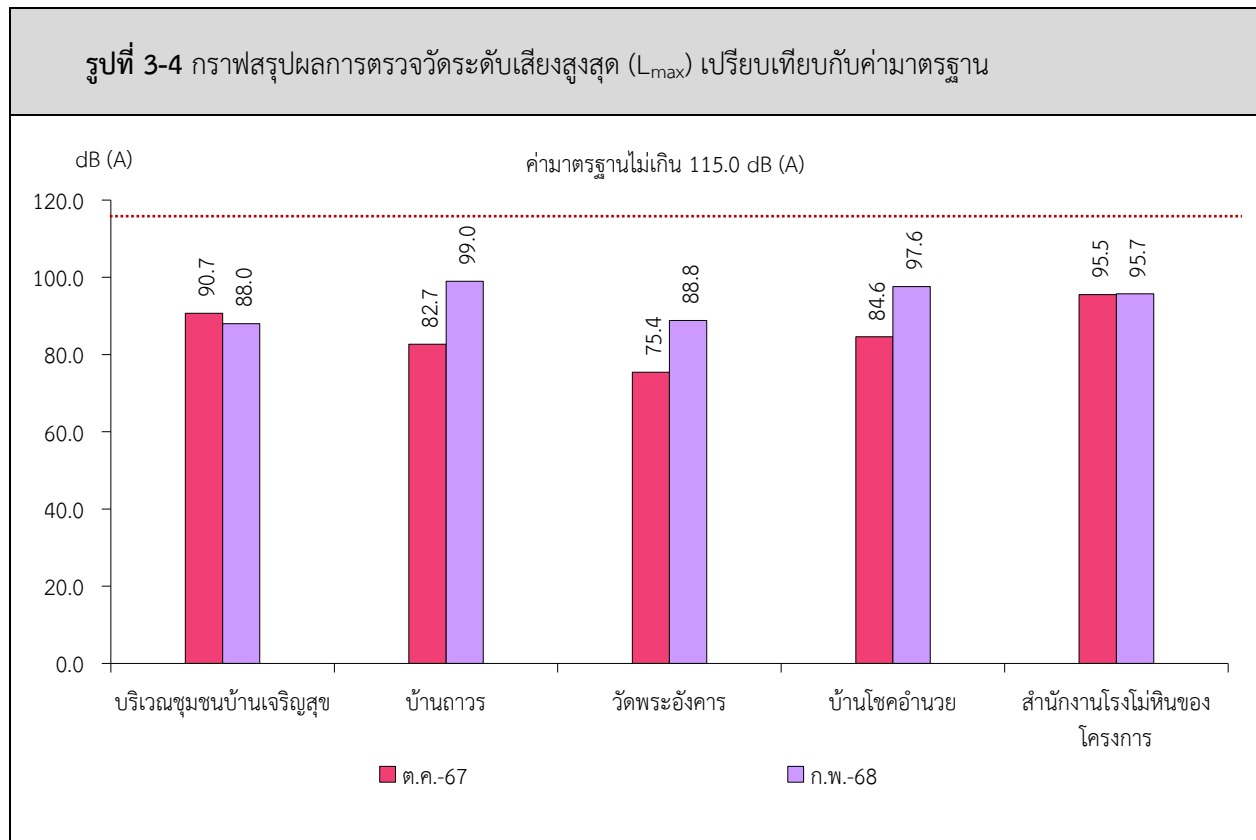
จากข้อมูลผลการตรวจวัดระดับเสียงสูงสุด ( $L_{max}$ ) โครงการเหมืองแร่หินอุตสาหกรรมชนิดหินบะซอลต์ เพื่ออุตสาหกรรมก่อสร้าง ประทานบัตรที่ 27252/15778 ของบริษัท แบล็คซี 1994 จำกัด จำนวน 5 สถานี ได้แก่ บริเวณชุมชนบ้านเจริญสุข บ้านถาวร วัดพระอังคาร บ้านโชคอำนวย และสำนักงานโรงโม่หินของโครงการ สามารถสรุปผลการตรวจวัดที่ผ่านมาจนถึงเดือนกุมภาพันธ์ 2568 พบว่า สถานีที่มีผลการตรวจวัดระดับเสียงสูงสุด ( $L_{max}$ ) สูงสุดคือ บ้านถาวร ในเดือนกุมภาพันธ์ 2568 มีค่าเท่ากับ 99.0 เดซิเบล (เอ) เมื่อนำมาเปรียบเทียบกับค่ามาตรฐาน พบว่า ผลการตรวจวัดมีค่าอยู่ในเกณฑ์มาตรฐานตามประกาศคณะกรรมการสิ่งแวดล้อมแห่งชาติ ฉบับที่ 15 (พ.ศ. 2540) เรื่อง กำหนดมาตรฐานระดับเสียงโดยทั่วไป ที่กำหนดให้ระดับเสียงสูงสุด ( $L_{max}$ ) มีค่าไม่เกิน 115.0 เดซิเบล (เอ) สรุปผลการตรวจวัดดังตารางที่ 3-2 และรูปที่ 3-4

ตารางที่ 3-2 สรุปผลการตรวจวัดระดับเสียงโดยทั่วไป

สถานีตรวจวัด	เดือน/ปีที่ตรวจวัด	ผลการตรวจวัด [เดซิเบล (เอ)]	
		ระดับเสียงเฉลี่ย 24 ชั่วโมง ( $L_{eq}$ 24 hrs.)	ระดับเสียงสูงสุด ( $L_{max}$ )
บริเวณชุมชนบ้านเจริญสุข	ตุลาคม 2567	63.3	90.7
	กุมภาพันธ์ 2568	49.8	88.0
บ้านถาวร	ตุลาคม 2567	55.1	82.7
	กุมภาพันธ์ 2568	56.4	99.0
วัดพระอังคาร	ตุลาคม 2567	48.0	75.4
	กุมภาพันธ์ 2568	50.5	88.8
บ้านโชคอำนวย	ตุลาคม 2567	48.6	84.6
	กุมภาพันธ์ 2568	52.8	97.6
สำนักงานโรงไหมหินของโครงการ	ตุลาคม 2567	61.8	95.5
	กุมภาพันธ์ 2568	63.7	95.7
ค่ามาตรฐาน <sup>1)</sup>		70.0	115.0

หมายเหตุ : <sup>1)</sup> ประกาศคณะกรรมการสิ่งแวดล้อมแห่งชาติ ฉบับที่ 15 (พ.ศ. 2540) เรื่อง กำหนดมาตรฐานระดับเสียงโดยทั่วไป





### 3.2.3 ค่าความสั่นสะเทือน

จากข้อมูลผลการตรวจวัดค่าความสั่นสะเทือนจากการระเบิดหน้าเหมือง โดยดำเนินการตรวจวัดความถี่ ความเร็วของอนุภาค แรงอัดอากาศ และการขจัด โครงการเหมืองแร่หินอุตสาหกรรมชนิดหินบะซอลต์ เพื่ออุตสาหกรรมก่อสร้าง ประทานบัตรที่ 27252/15778 ของบริษัท แบล็คซี 1994 จำกัด จำนวน 5 สถานี ได้แก่ บริเวณชุมชนบ้านเจริญสุข บ้านถาวร วัดพระอังคาร บ้านโชคอำนวย และสำนักงานโรงไหมหินของโครงการ สามารถสรุปผลการตรวจวัดที่ผ่านมาจนถึงเดือนกุมภาพันธ์ 2568 พบว่า ผลการตรวจวัดส่วนใหญ่ทั้ง 4 สถานีมีค่าต่ำกว่าขีดความสามารถที่เครื่องตรวจวัดความสั่นสะเทือนจะตรวจวัดได้ คือ มีค่าความถี่น้อยกว่า 1 เฮิรตซ์ ค่าความเร็วอนุภาคสูงสุดน้อยกว่า 0.130 มิลลิเมตรต่อวินาที และการขจัดน้อยกว่า 0 มิลลิเมตร สรุปผลการตรวจวัดดังตารางที่ 3-3

ตารางที่ 3-3 สรุปผลการตรวจวัดความสั่นสะเทือนขณะระเบิดหน้าเหมือง

สถานี	เดือน/ปี ที่ตรวจวัด	ดัชนีตรวจวัด	ความถี่ (เฮิรตซ์)	ความเร็ว อนุภาค (มม./วินาที)	ค่ามาตรฐาน <sup>1)</sup>	ระยะซัด (มม.)	ค่ามาตรฐาน <sup>1)</sup>	แรงอัด อากาศ
St.1	ต.ค. 2567	TRANSVERSE	N/A	<0.130	-	0.000	-	<0.500
		VERTICAL	N/A	<0.130	-	0.000	-	
		LONGITUDINAL	N/A	<0.130	-	0.000	-	
	ก.พ. 2568	TRANSVERSE	N/A	<0.130	-	0.000	-	<0.500
		VERTICAL	N/A	<0.130	-	0.000	-	
		LONGITUDINAL	N/A	<0.130	-	0.000	-	
St.2	ต.ค. 2567	TRANSVERSE	N/A	<0.130	-	0.000	-	<0.500
		VERTICAL	N/A	<0.130	-	0.000	-	
		LONGITUDINAL	N/A	<0.130	-	0.000	-	
	ก.พ. 2568	TRANSVERSE	N/A	<0.130	-	0.000	-	<0.500
		VERTICAL	N/A	<0.130	-	0.000	-	
		LONGITUDINAL	N/A	<0.130	-	0.000	-	
St.3	ต.ค. 2567	TRANSVERSE	N/A	<0.130	-	0.000	-	<0.500
		VERTICAL	N/A	<0.130	-	0.000	-	
		LONGITUDINAL	N/A	<0.130	-	0.000	-	
	ก.พ. 2568	TRANSVERSE	N/A	<0.130	-	0.000	-	<0.500
		VERTICAL	N/A	<0.130	-	0.000	-	
		LONGITUDINAL	N/A	<0.130	-	0.000	-	
St.4	ต.ค. 2567	TRANSVERSE	N/A	<0.130	-	0.000	-	<0.500
		VERTICAL	N/A	<0.130	-	0.000	-	
		LONGITUDINAL	N/A	<0.130	-	0.000	-	

หมายเหตุ : <sup>1)</sup> ประกาศกระทรวงทรัพยากรธรรมชาติและสิ่งแวดล้อม เรื่อง กำหนดมาตรฐานควบคุมระดับเสียงและความสั่นสะเทือนจากการทำเหมืองหิน  
ตีพิมพ์ในราชกิจจานุเบกษา เล่ม 122 ตอนที่ 125 ง ลงวันที่ 29 ธันวาคม 2548  
N/A หมายถึง Frequency < 1 Hz, Velocity < 0.130 mm/sec และ Displacement < 0 mm  
St.1 หมายถึง บริเวณชุมชนบ้านเจริญสุข  
St.2 หมายถึง บ้านถาวร  
St.3 หมายถึง วัดพระอังคาร  
St.4 หมายถึง บ้านโชคอำนวย  
St.5 หมายถึง สำนักงานโรงโม่หินของโครงการ



ตารางที่ 3-3 สรุปผลการตรวจวัดความสั่นสะเทือนขณะระเบิดหน้าเหมือง (ต่อ)

สถานี	เดือน/ปี ที่ตรวจวัด	ดัชนีตรวจวัด	ความถี่ (เฮิรตซ์)	ความเร็ว อนุภาค (มม./วินาที)	ค่ามาตรฐาน <sup>1)</sup>	ระยะขจัด (มม.)	ค่ามาตรฐาน <sup>1)</sup>	แรงอัด อากาศ
St.4 (ต่อ)	ก.พ. 2568	TRANSVERSE	N/A	<0.130	-	0.000	-	<0.500
		VERTICAL	N/A	<0.130	-	0.000	-	
		LONGITUDINAL	N/A	<0.130	-	0.000	-	
St.5	ต.ค. 2567	TRANSVERSE	N/A	<0.130	-	0.000	-	<0.500
		VERTICAL	N/A	<0.130	-	0.000	-	
		LONGITUDINAL	N/A	<0.130	-	0.000	-	
	ก.พ. 2568	TRANSVERSE	N/A	<0.130	-	0.000	-	<0.500
		VERTICAL	N/A	<0.130	-	0.000	-	
		LONGITUDINAL	N/A	<0.130	-	0.000	-	

หมายเหตุ : <sup>1)</sup> ประกาศกระทรวงทรัพยากรธรรมชาติและสิ่งแวดล้อม เรื่อง กำหนดมาตรฐานควบคุมระดับเสียงและความสั่นสะเทือนจากการทำเหมืองหิน  
ตีพิมพ์ในราชกิจจานุเบกษา เล่ม 122 ตอนที่ 125 ง ลงวันที่ 29 ธันวาคม 2548  
N/A หมายถึง Frequency < 1 Hz, Velocity < 0.130 mm/sec และ Displacement < 0 mm  
St.1 หมายถึง บริเวณชุมชนบ้านเจริญสุข  
St.2 หมายถึง บ้านถาวร  
St.3 หมายถึง วัดพระอังคาร  
St.4 หมายถึง บ้านโชคอำนวย  
St.5 หมายถึง สำนักงานโรงโม่หินของโครงการ

### 3.2.4 คุณภาพน้ำผิวดิน

จากข้อมูลผลการติดตามตรวจสอบคุณภาพน้ำในแหล่งน้ำผิวดินโครงการเหมืองแร่หินอุตสาหกรรมชนิดหินบะซอลต์ เพื่ออุตสาหกรรมก่อสร้าง ประทานบัตรที่ 27252/15778 ของบริษัท แบล็คซี 1994 จำกัด จำนวน 1 สถานี ได้แก่ คลองลาดกล้วยด้านทิศใต้ของโครงการ สามารถสรุปผลการตรวจวัดที่ผ่านมาจนถึงเดือนกุมภาพันธ์ 2568 พบว่า ผลการวิเคราะห์คุณภาพน้ำผิวดินมีค่าอยู่ในเกณฑ์มาตรฐานตามประกาศคณะกรรมการสิ่งแวดล้อมแห่งชาติ ฉบับที่ 8 (พ.ศ.2537) ออกตามความในพระราชบัญญัติส่งเสริมและรักษาคุณภาพสิ่งแวดล้อมแห่งชาติ พ.ศ. 2535 เรื่อง กำหนดมาตรฐานคุณภาพน้ำในแหล่งน้ำผิวดิน ตีพิมพ์ในราชกิจจานุเบกษา เล่ม 111 ตอนที่ 16 ง ลงวันที่ 24 กุมภาพันธ์ 2537 (ประเภทที่ 3) สรุปผลการวิเคราะห์ดังตารางที่ 3-4 และรูปที่ 3-5

### ตารางที่ 3-4 ผลการวิเคราะห์คุณภาพน้ำผิวดิน

สถานีที่เก็บ ตัวอย่าง	เดือน/ปี ที่เก็บตัวอย่าง	pH	TSS	Total Hardness (as CaCO <sub>3</sub> )	Turbidity	Iron
		-	mg/L	mg/L	NTU	mg/L
St.1	ตุลาคม 2567	8.1	<5.0	254	2.1	<0.01
	กุมภาพันธ์ 2568	7.8	16.0	134	1.9	<0.01
ค่ามาตรฐาน <sup>1)</sup>		5.0-9.0	-	-	-	-

หมายเหตุ : <sup>1)</sup> ประกาศคณะกรรมการสิ่งแวดล้อมแห่งชาติ ฉบับที่ 8 (พ.ศ. 2537) ออกตามความในพระราชบัญญัติส่งเสริมและรักษาคุณภาพสิ่งแวดล้อมแห่งชาติ พ.ศ. 2535 เรื่อง กำหนดมาตรฐานคุณภาพน้ำในแหล่งน้ำผิวดิน ตีพิมพ์ในราชกิจจานุเบกษา เล่ม 111 ตอนที่ 16 ง ลงวันที่ 24 กุมภาพันธ์ 2537 (ประเภทที่ 3)  
St.1 หมายถึง คลองลาดกล้วยด้านทิศใต้ของโครงการ

รูปที่ 3-5 กราฟสรุปผลการวิเคราะห์คุณภาพน้ำผิวดิน เปรียบเทียบกับค่ามาตรฐาน

